

ლაბოჯორი



Новая карта  
Здесь можно добавить описание.

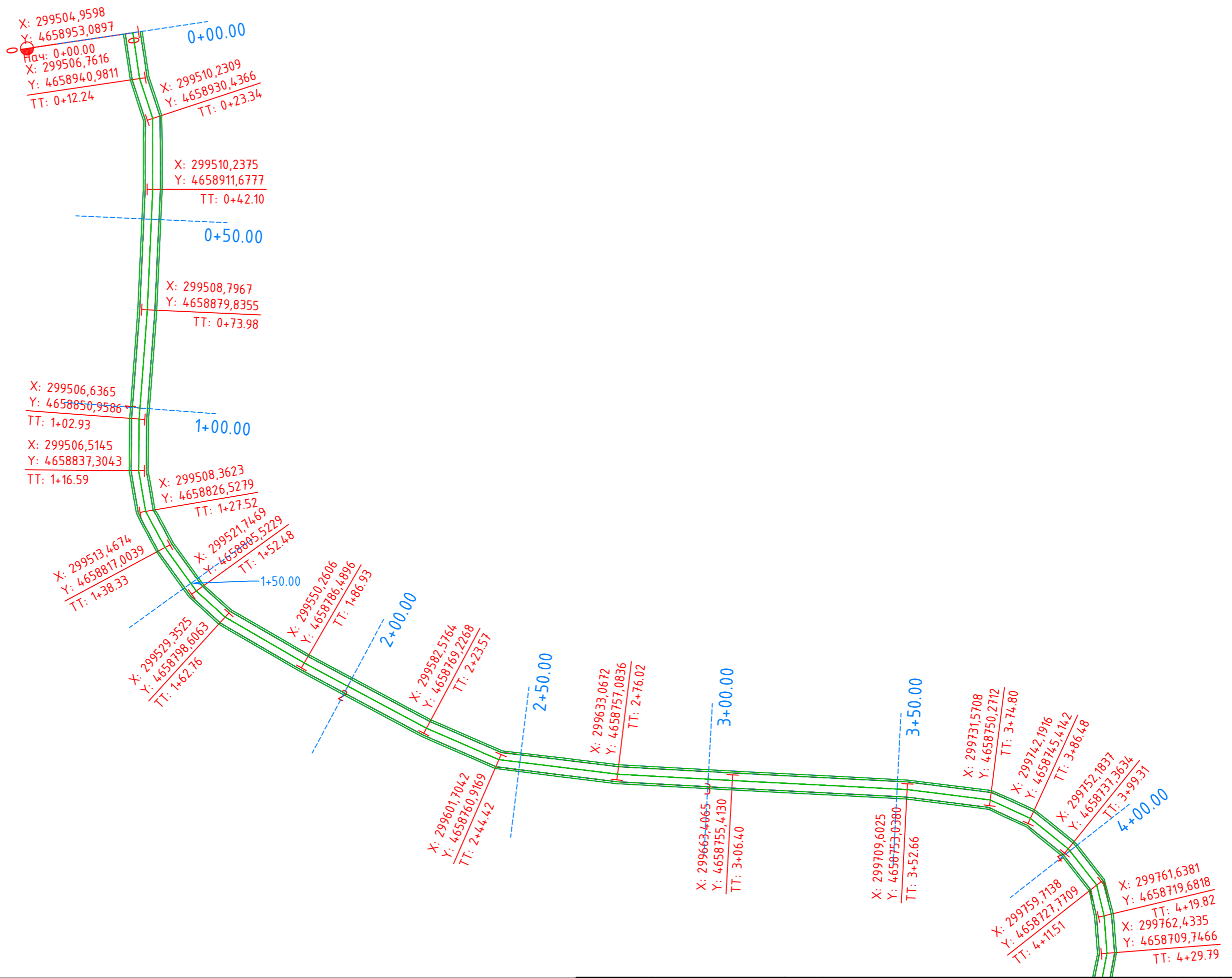
Обозначения  
????????? ????

Google Earth  
Image © 2020 CNES / Airbus  
© 2020 Google  
© 2020 Basarsoft

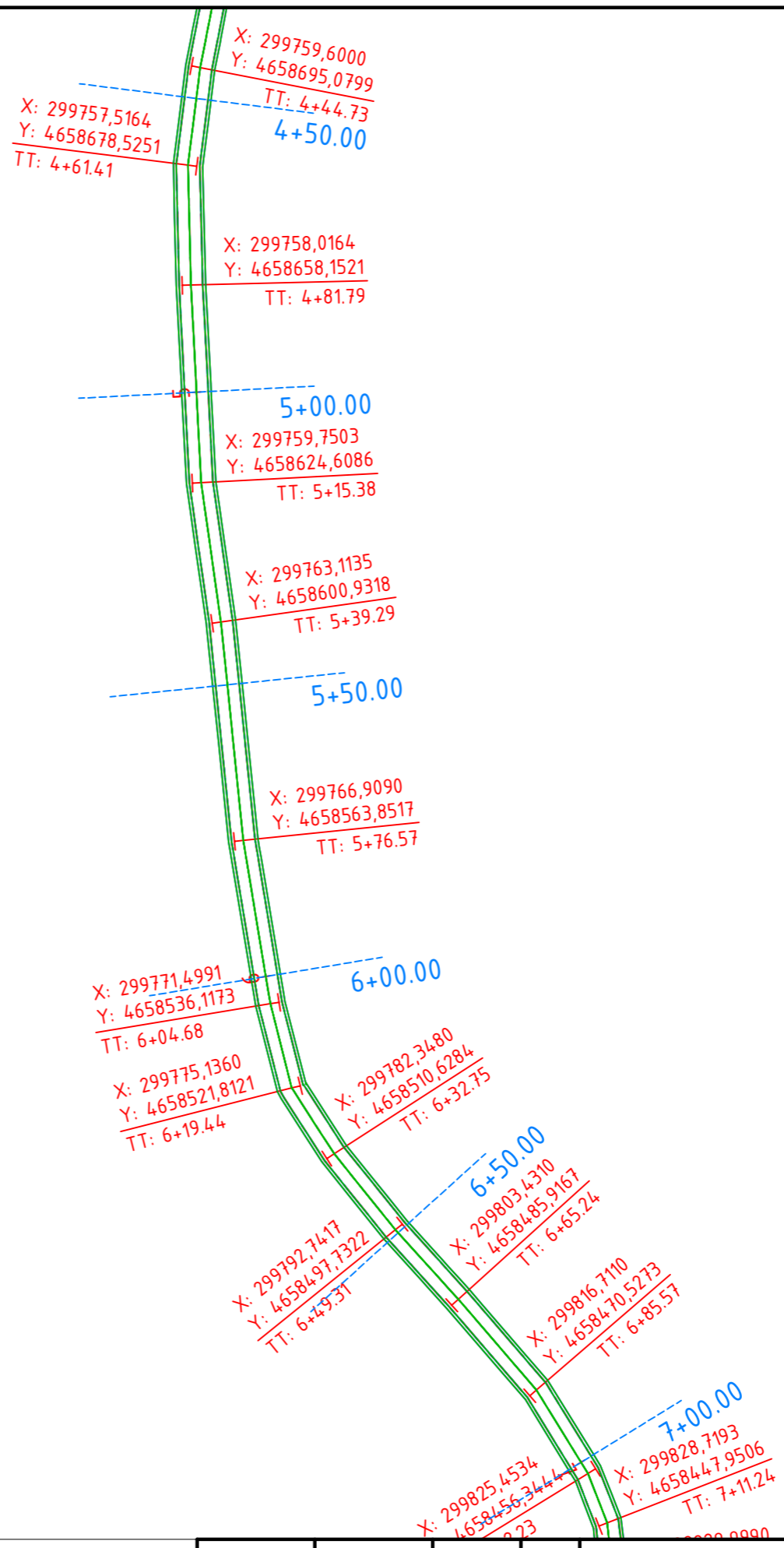
300 m



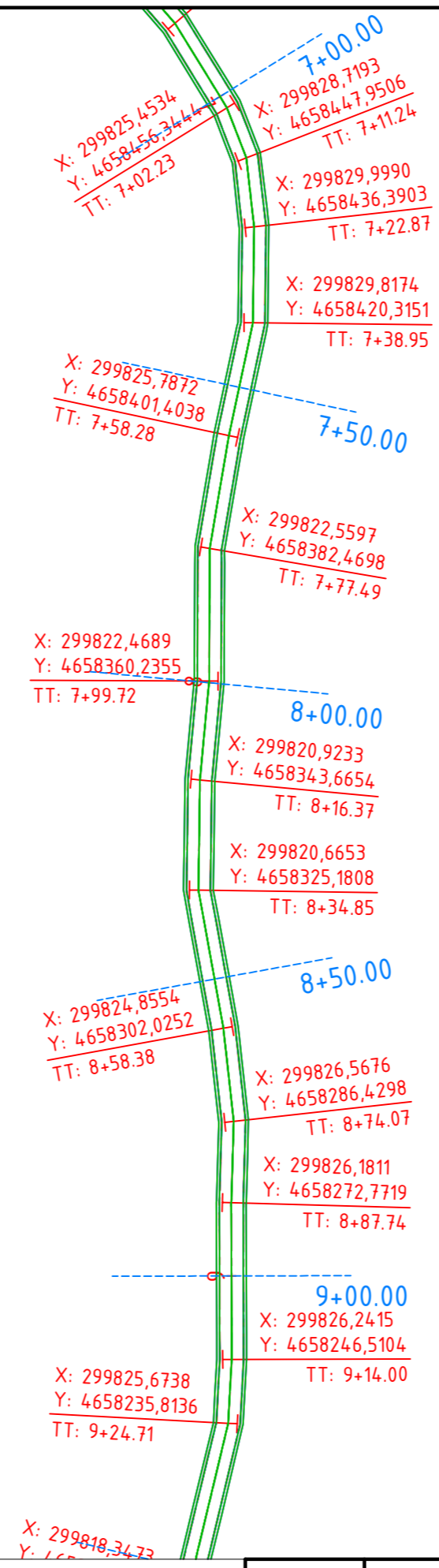




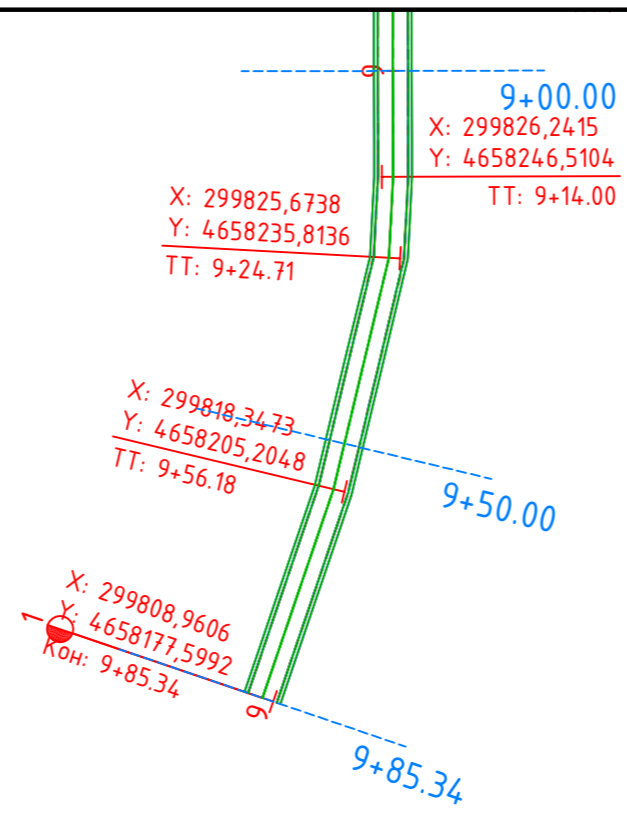
შპს „არქიტექტო“	დირექტორი	ო. ბილაძე	დისკუსიის აღინიშნავიერებულ პროექტში სოფელ ღაბაჯორის უბანში საავტომობილო გზის რეაბილიტაცია გზის გზება	ფ	ფ
	შეაღბონა	ო. ბილაძე			
	შეამოწმა	ა. ბილაძე			
					1:50



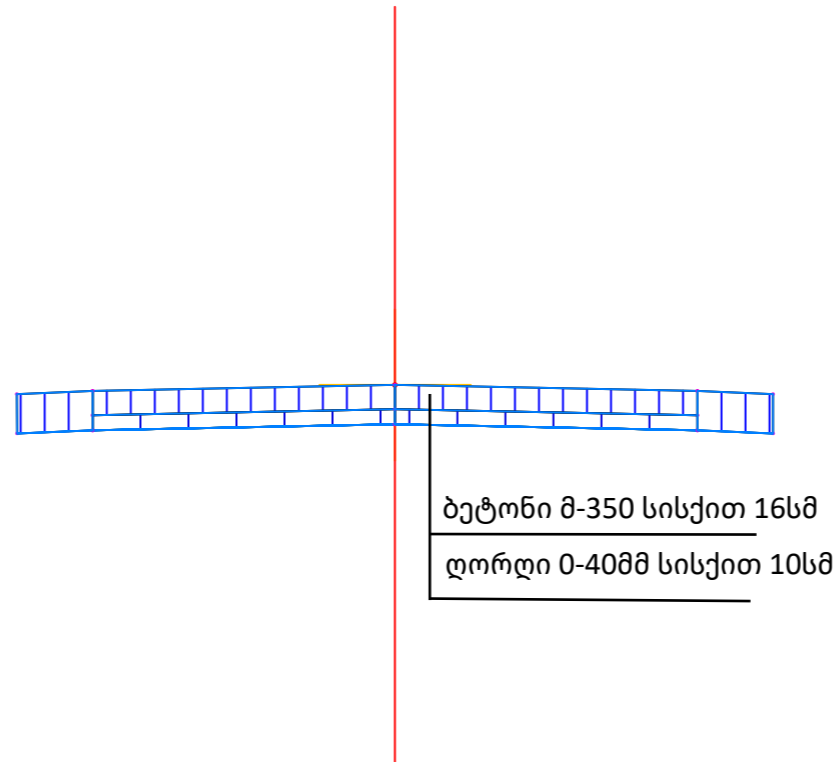
შპს „არქიტექტო“	დირექტორი	ო. პილაძე	ლიხაშოს ალინისტრაციულ ერთეულში სოფელ ლაგაჯოშის უბანში საავტომობილო გზის რეაბილიტაცია	ფ	მ
	შეაღბენა	ო. პილაძე			
	შეამოწმა	ა. პილაძე			
			გზის გზგმა		1:50



შპს „არქიტექტო“	დირექტორი	ო. პილაძე	დისკუსიის აღინიშნულ შემთხვევაში სოფელ ლაგაჯოშის უბანში საავტომობილო გზის რეაბილიტაცია გზის გზაგა	ფ	მ
	შეაღბენა	ო. პილაძე			
	შეამოწმა	ა. პილაძე			1:50



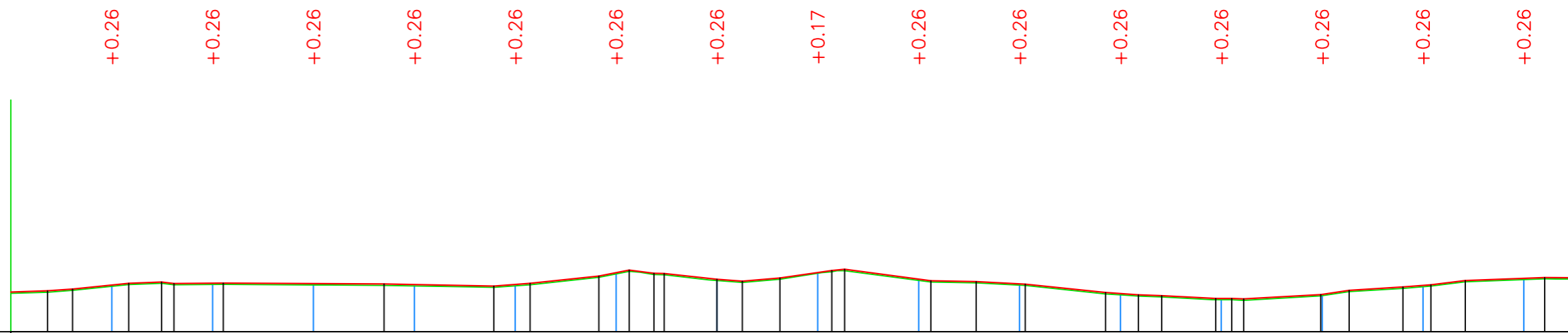
შპს „არქიტექტო“	დირექტორი	ი. პილაძე	დისკუსიის აღინიშნავი ეროვნული სოფელი ლაგაჯოშის უბანში საავტომობილო გზის რეაბილიტაცია გზის გეგმა	ფ	მ
	შეაღბინა	ი. პილაძე			
	შეამოწმა	ა. პილაძე			
					1:50



ბეტონი მ-350 სისქით 16სმ  
 ღორღი 0-40მმ სისქით 10სმ

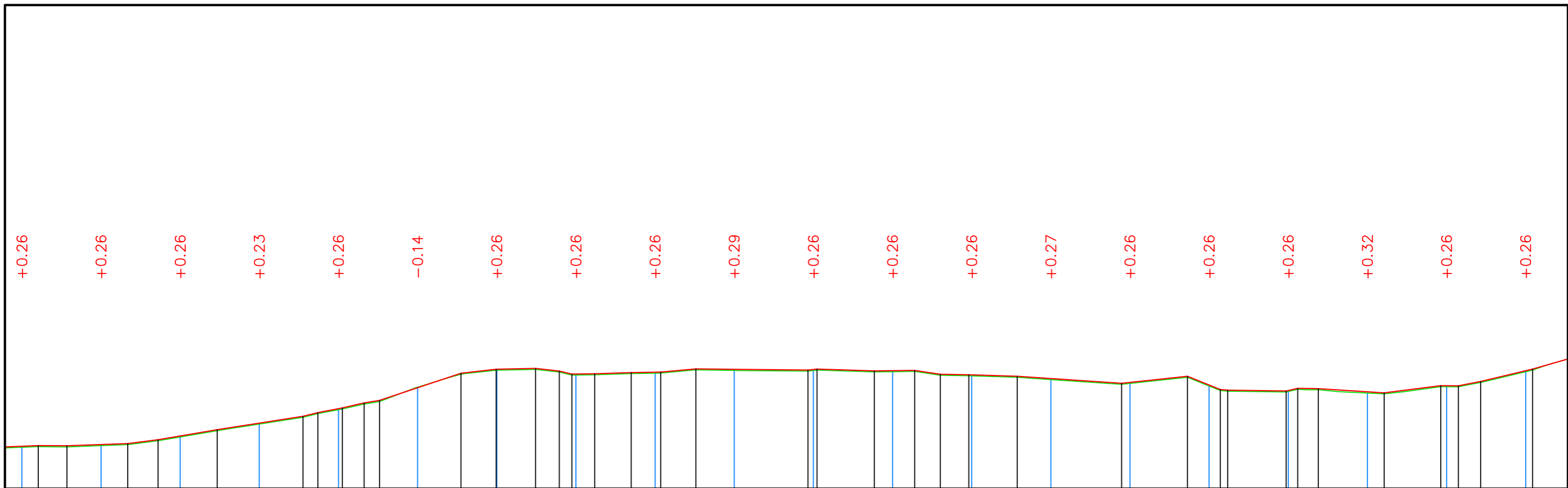
	შპს „არქიტექტო“	დირექტორი	ი. პილაძე	დისკუსიის ადინისტრაციულ ერთეულში სოფელ ლაგაჯოშის უბანში საავტომობილო გზის რეაბილიტაცია გზის კონსტრუქცია	უ	მ
		შეაღბინა	ი. პილაძე			
		შეამოწმა	ა. პილაძე			
						1:50

მ 1:500 ჰორიზონტალური  
მ 1:1000 ვერტიკალური



საპროექტო მონაცემები	ქანობი%, ვერტიკალური მრუდი მ	<del>30,41%, 19,90%, 20,22%, 28,63%, 11,23%, 6,61%, 18,13%, 72,91%, 17,33%, 13,90%, 21,09%, 5,78%, 82,71%, 14,61%, 18,62%, 31,71%, 13,88%, 5,24%, 105,62%, 30,21%, 52,08%, 16,1%, 16,40%, 14,06%, 14,80%, 12,36%, 4,2%, 6,27%</del>																
	საპროექტო ნიშნული მ	175,87	177,25	177,63	177,54	177,34	177,36	179,72	178,41	179,75	178,44	177,50	175,56	174,58	175,39	177,17	178,58	
ფაქტური მონაცემები	მიწის ნიშნულები მ	175,61	176,99	177,37	177,28	177,08	177,10	179,46	178,15	179,58	178,18	177,24	175,30	174,32	175,13	176,91	178,32	
	მანძილები მ	20	20	20	20	20	20	20	20	20	20	20	20	20	20	20	20	
პიკეტები, კილომეტრები		0 1 2 3																
		12,24	11,10	18,76	31,87	28,96	13,65	10,93	10,81	14,15	10,28	24,17	36,64	20,85	31,60	30,39		

შპს „არქიტექტი“	დირექტორი	ი. ბილაძე	დისკუსიის აღინიშნავს ეროვნული სოფელი ლაგაჯის უბანში საავტომობილო გზის რეაბილიტაცია ბრძოლი პროექტი	ფ	მ
	შეაღბინა	ი. ბილაძე			
	შეამოწმა	ა. ბილაძე			
				1:1000	



15,74	7,26	15,34	7,66	14,95	21,70	7,66	18,50	20,59	8,88	9,97	6,00	3,95	9,26	7,43	8,92	28,31	2,29	14,45	10,21	6,48	7,22	12,22	26,38	16,64	8,29	18,76	2,95	5,18	16,66	14,32	4,56	13,14
-------	------	-------	------	-------	-------	------	-------	-------	------	------	------	------	------	------	------	-------	------	-------	-------	------	------	-------	-------	-------	------	-------	------	------	-------	-------	------	-------

178,58	179,01	181,18	184,43	188,07	193,38	198,05	196,83	197,31	198,04	197,99	197,69	196,62	195,70	194,72	194,07	192,68	192,37	193,90	197,70
--------	--------	--------	--------	--------	--------	--------	--------	--------	--------	--------	--------	--------	--------	--------	--------	--------	--------	--------	--------

178,32	178,75	180,92	184,20	187,81	193,52	197,79	196,57	197,05	197,76	197,73	197,43	196,36	195,43	194,46	193,81	192,42	192,04	193,64	197,44
--------	--------	--------	--------	--------	--------	--------	--------	--------	--------	--------	--------	--------	--------	--------	--------	--------	--------	--------	--------

20	20	20	20	20	20	20	20	20	20	20	20	20	20	20	20	20	20	20	20
----	----	----	----	----	----	----	----	----	----	----	----	----	----	----	----	----	----	----	----

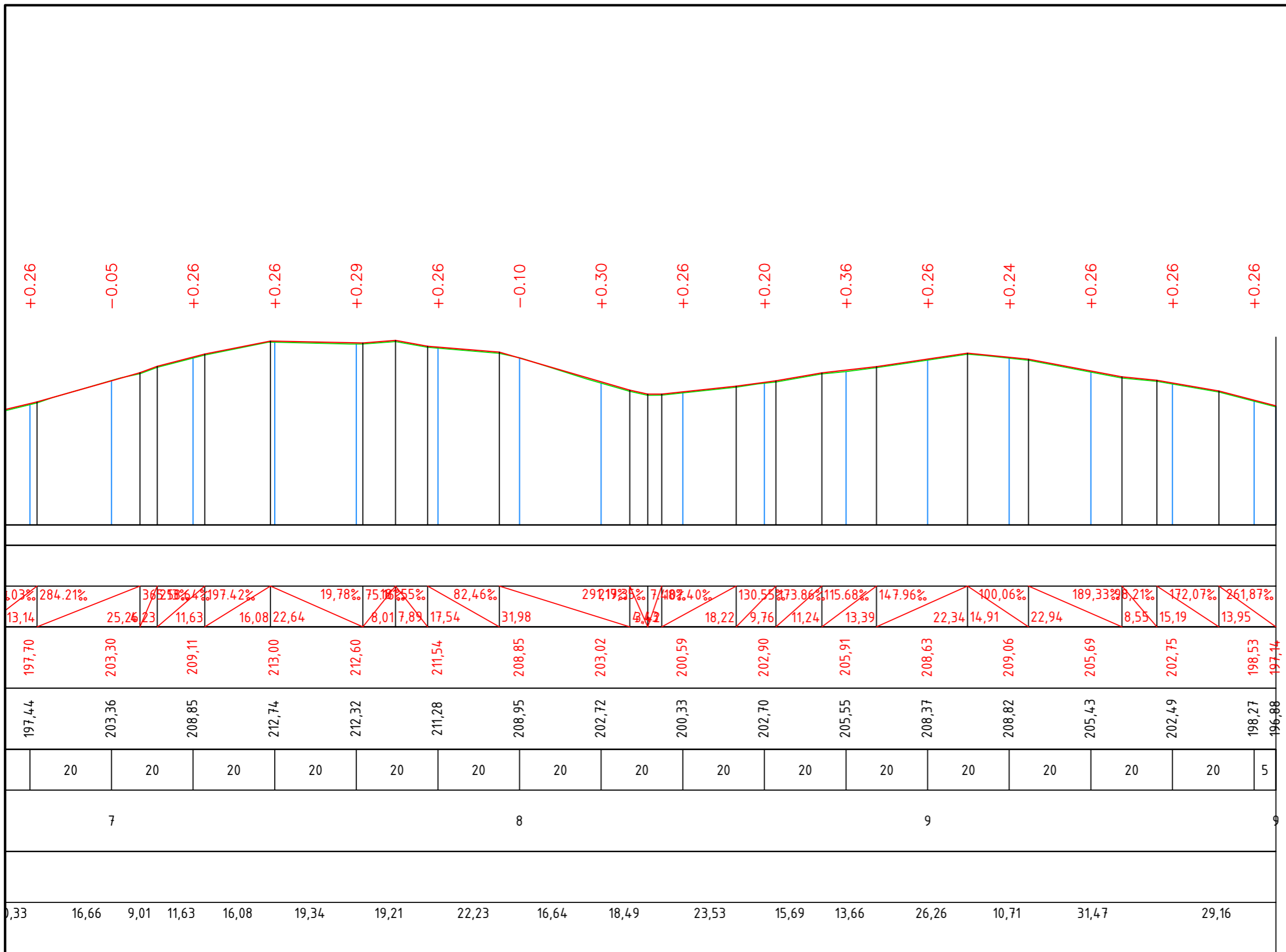
3	4				5				6			
---	---	--	--	--	---	--	--	--	---	--	--	--

46,26	22,14	11,68	12,83	12,19	8,31	9,97	14,94	16,69	20,38	33,59	23,91	37,27	28,11	14,76	13,31	16,56	15,93	20,33
-------	-------	-------	-------	-------	------	------	-------	-------	-------	-------	-------	-------	-------	-------	-------	-------	-------	-------

--	--	--	--	--	--	--	--	--	--	--	--	--	--	--	--	--	--	--	--

შპს „არქიტექტო“	დირექტორი	ო. პილაძე	ლიხაშოს ალინისტრაციულ ერთეულში სოფელ ლაგაჯოშის უბანში საავტომობილო გზის რეაბილიტაცია  ბრძივი პროექტი	ფ	მ
	შეაღბინა	ო. პილაძე			
	შეამოწმა	ა. პილაძე			
					1:1000

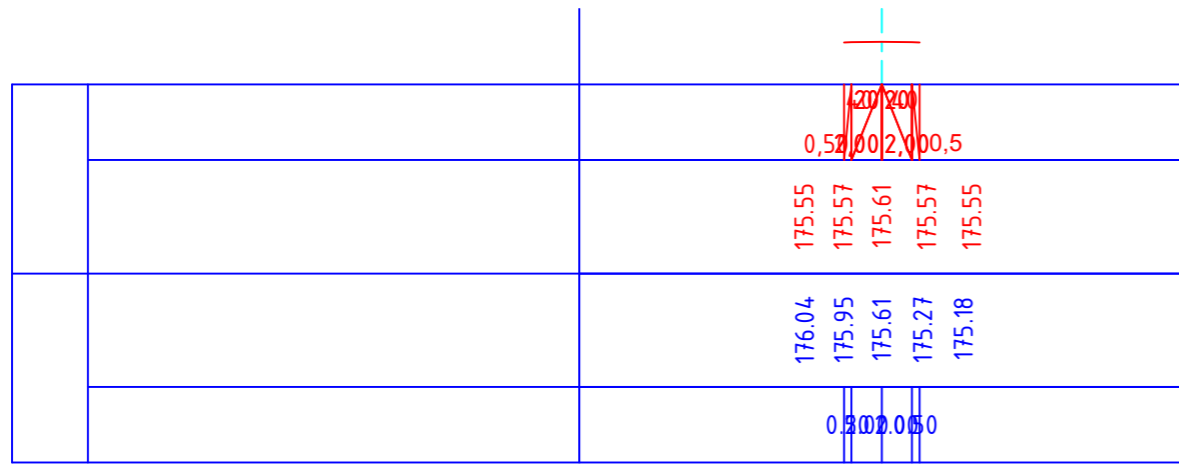




13,14	25,26	23	11,63	16,08	22,64	8,01	7,89	17,54	31,98	8,42	18,22	9,76	11,24	13,39	22,34	14,91	22,94	8,55	15,19	13,95
197,70	203,30	209,11	213,00	212,60	211,54	208,85	203,02	200,59	202,90	205,91	208,63	209,06	205,69	202,75	198,53	197,44	196,88	197,44	198,53	198,53
197,44	203,36	208,85	212,74	212,32	211,28	208,95	202,72	200,33	202,70	205,55	208,37	208,82	205,43	202,49	198,27	196,88	196,88	196,88	196,88	196,88
20	20	20	20	20	20	20	20	20	20	20	20	20	20	20	20	20	20	20	20	5
7			8					9									9			
16,66	9,01	11,63	16,08	19,34	19,21	22,23	16,64	18,49	23,53	15,69	13,66	26,26	10,71	31,47	29,16					

შპს „არქიტექტო“	დირექტორი	ი. პილაძე	დისკუსიის ადმინისტრაციულ ერთეულში სოფელ ლაგაჯოშის უბანში საავტომობილო გზის რეაბილიტაცია	შ	მ
	შეაღბინა	ი. პილაძე	ბრძოლი პროექტი		1:1000
	შეამოწმა	ა. პილაძე			

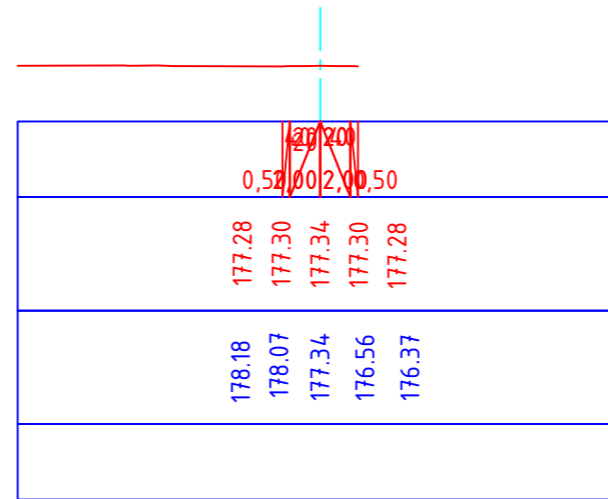
ПК 0+00.00



ПК 2+00.00

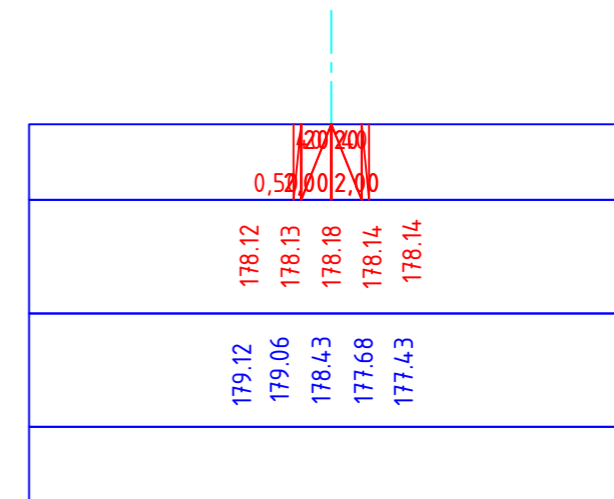
ПК 3+00.00

ПК 0+50.00

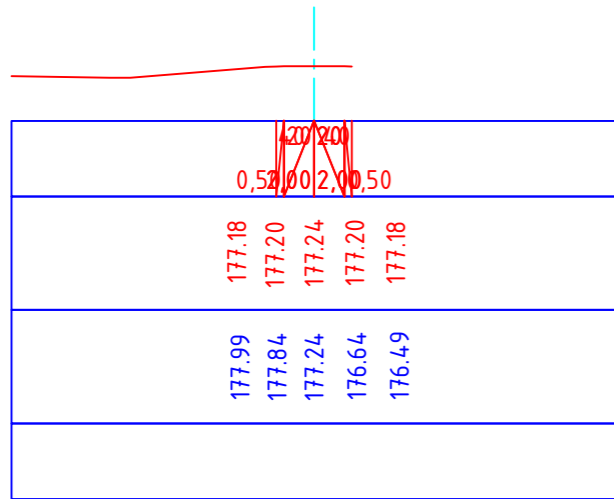


ПК 3+50.00

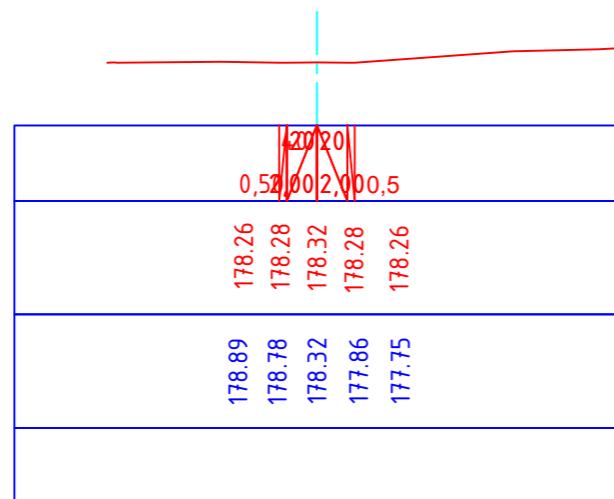
ПК 1+50.00



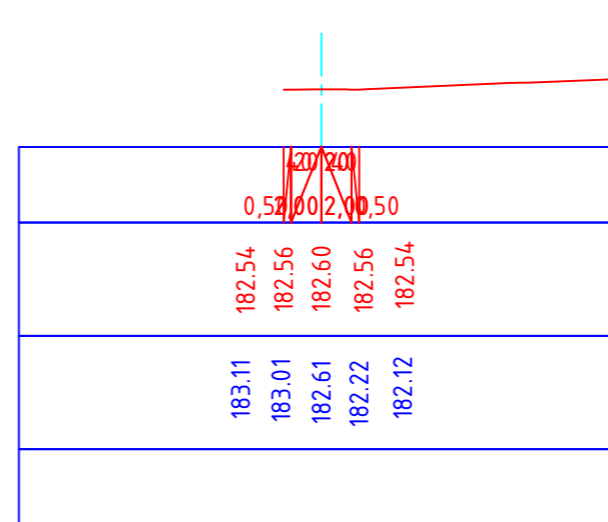
ПК 1+00.00



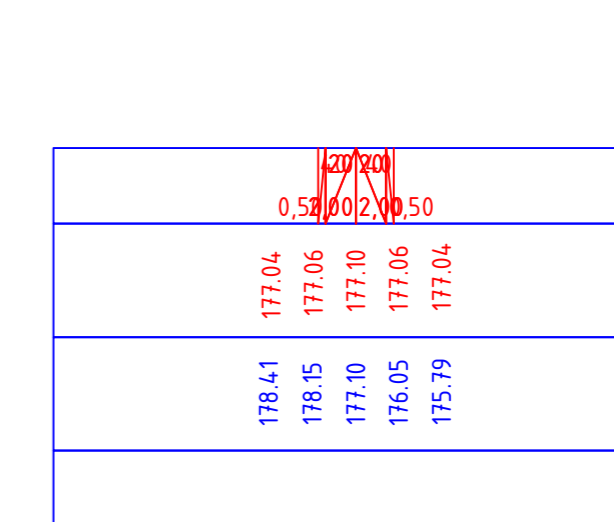
ПК 2+50.00



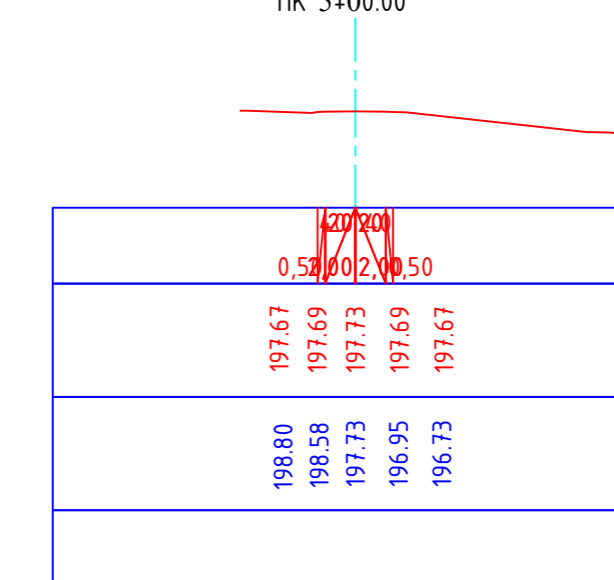
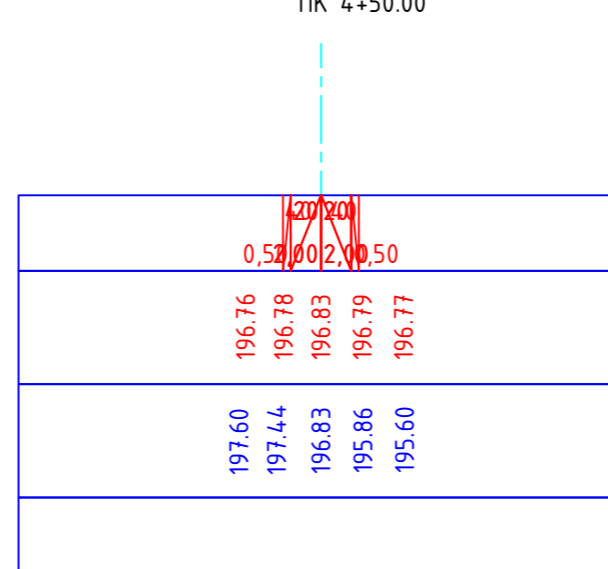
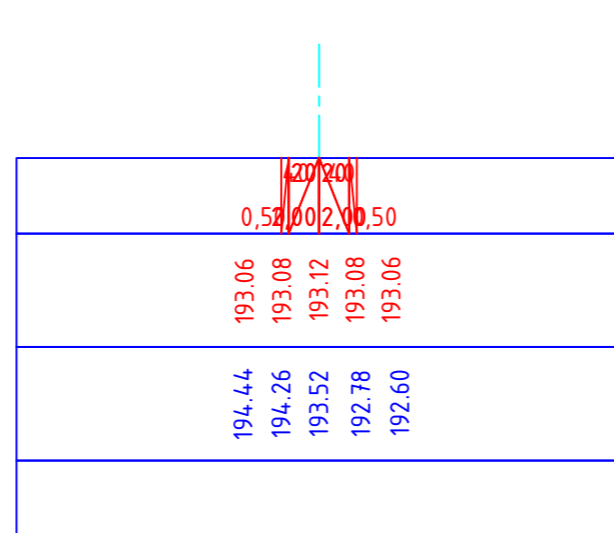
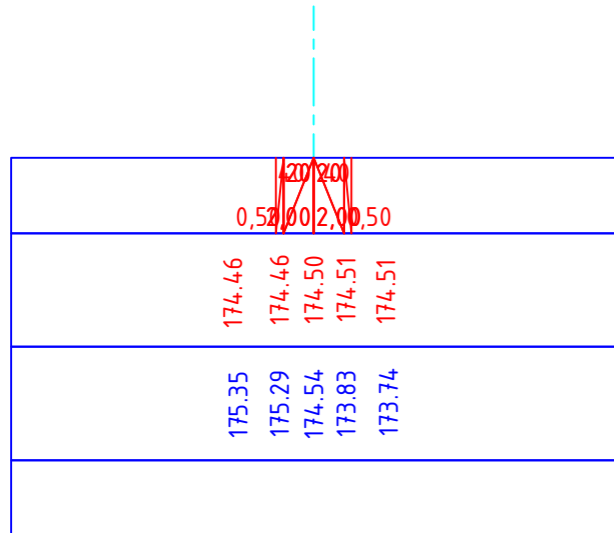
ПК 4+00.00



ПК 4+50.00

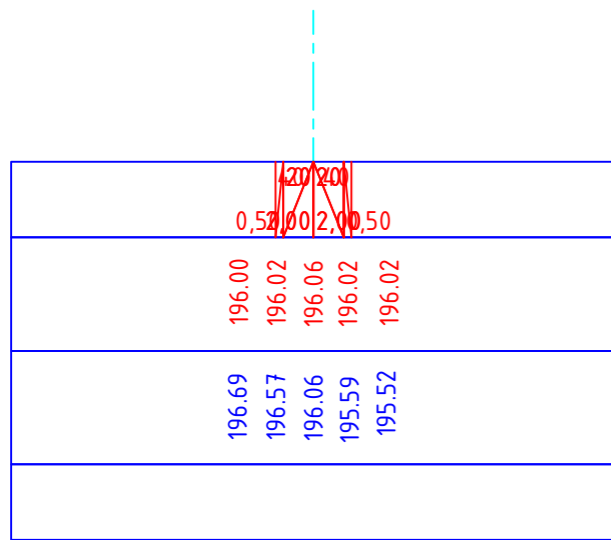


ПК 5+00.00

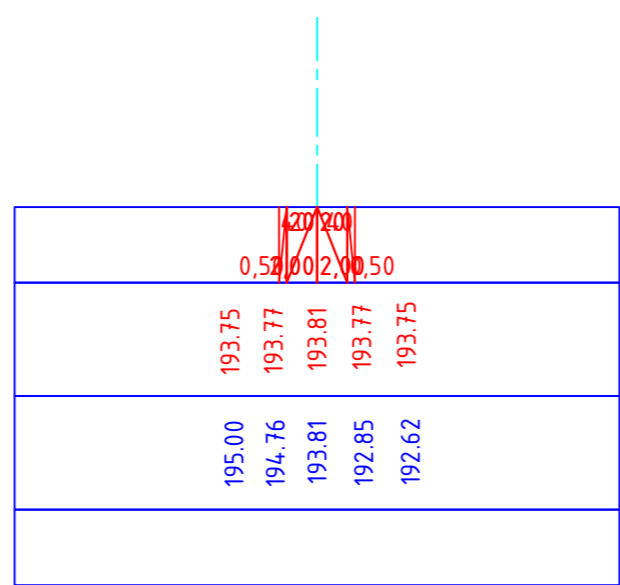


შპს „არქიტექტო“	დირექტორი	ო. პილავაძე	დისკუსიის აღიწერის შემდეგ ეროვნულ სტადიაზე ლაგაჯოშის უსაფრთხო საავტომობილო გზის რეაბილიტაცია განივი ჰრილი	ფ	მ
	შეაღებნა	ო. პილავაძე			
	შეამოწმა	ა. პილავაძე			
					1:200

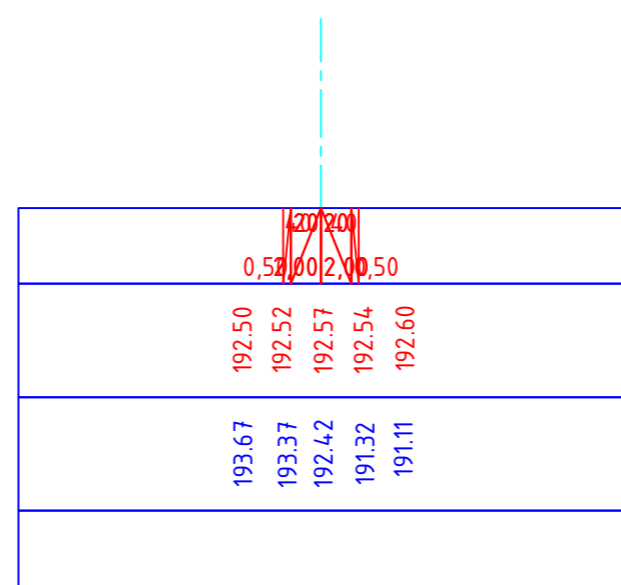
ПК 5+50.00



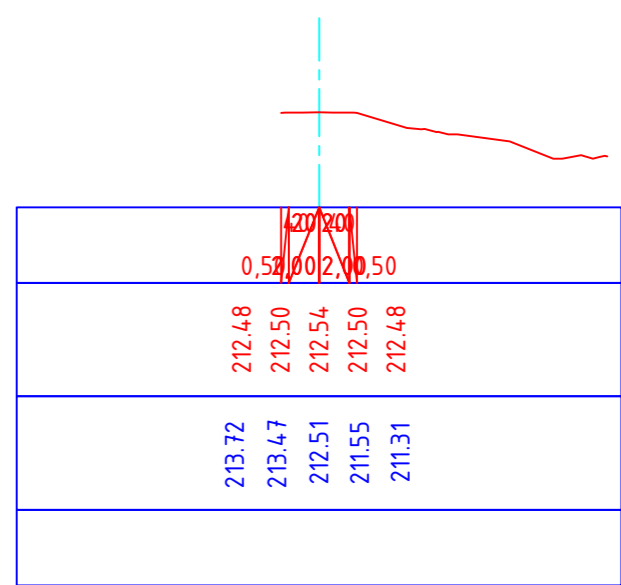
ПК 6+00.00



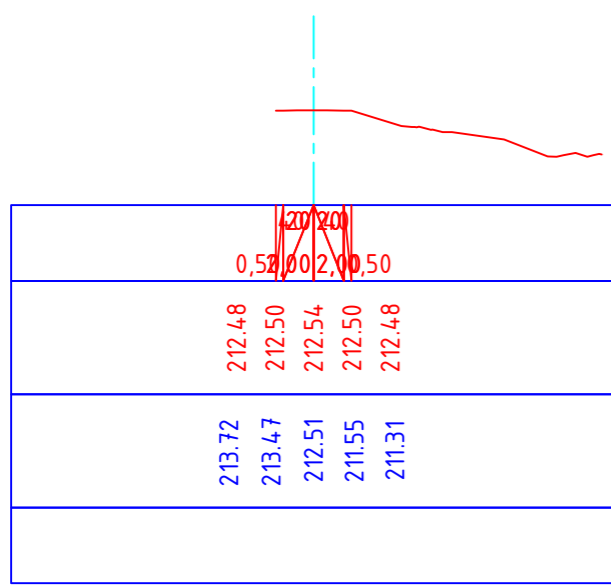
ПК 6+50.00



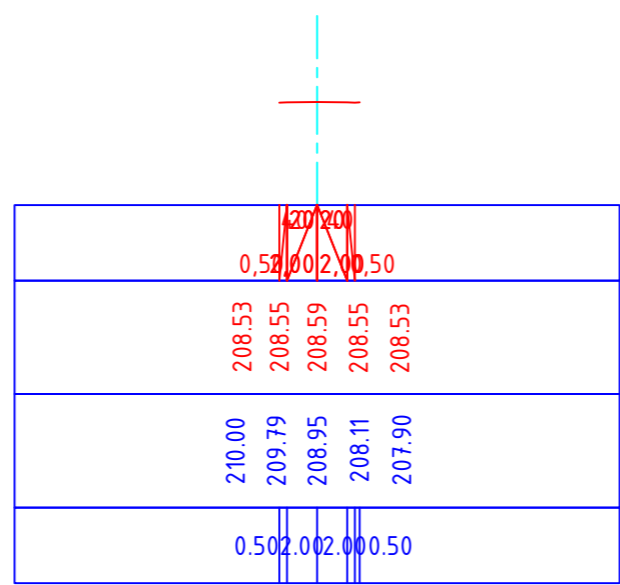
ПК 7+00.00



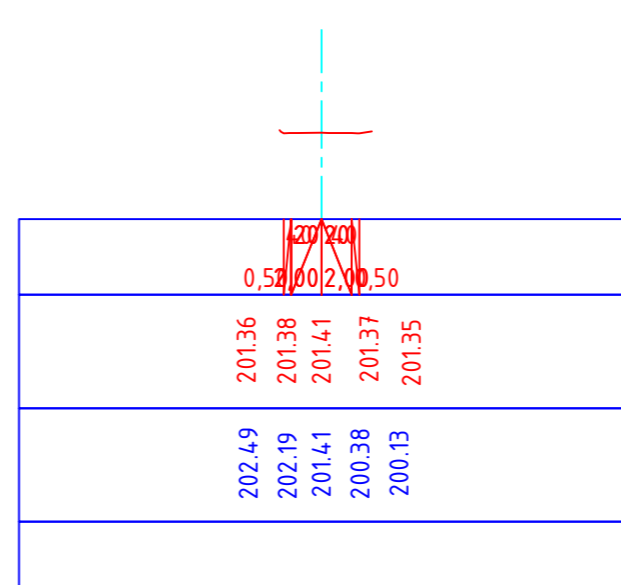
ПК 7+50.00



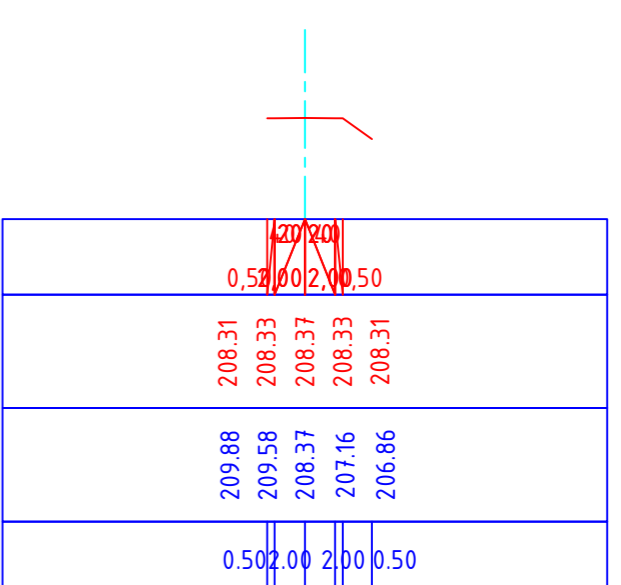
ПК 8+00.00



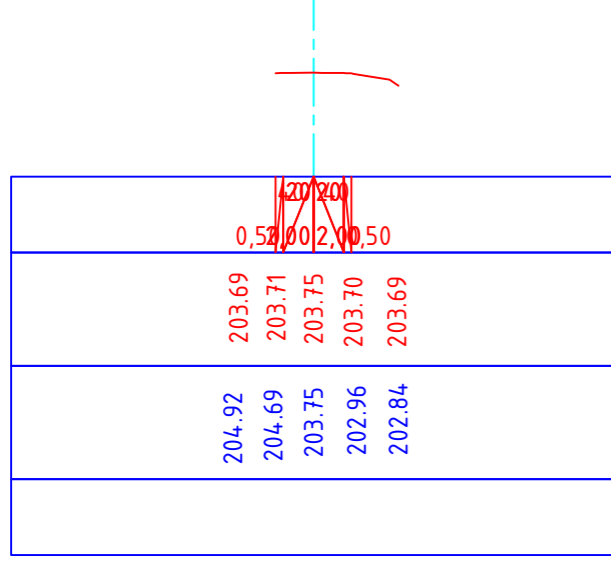
ПК 8+50.00



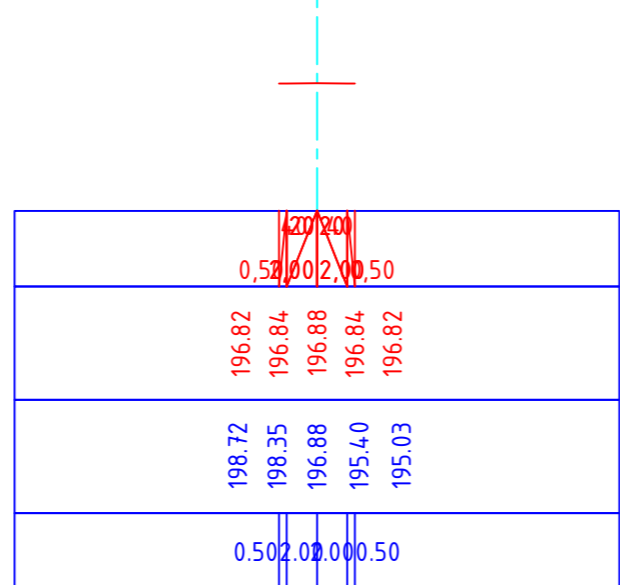
ПК 9+00.00



ПК 9+50.00

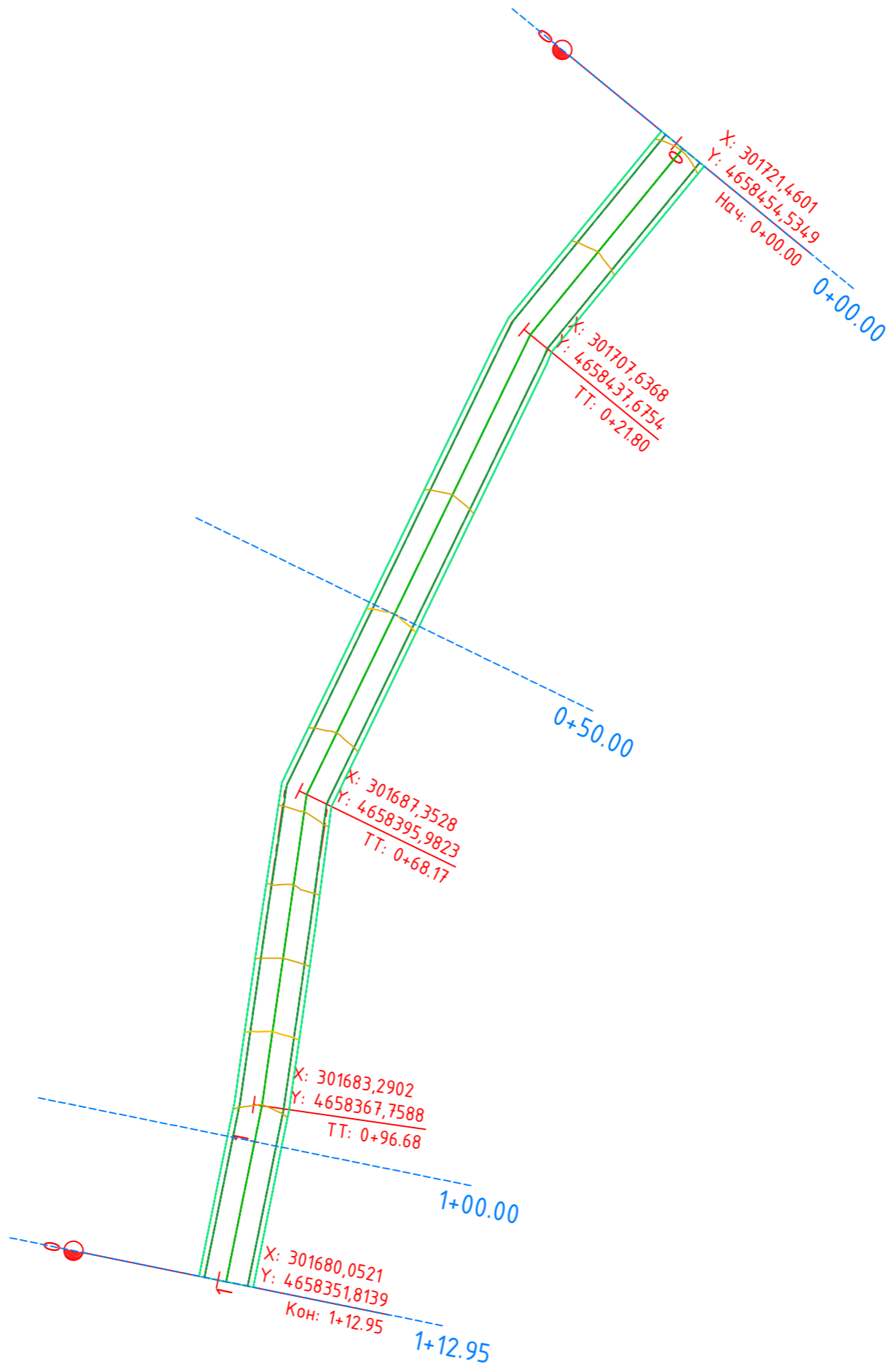


ПК 9+85.34



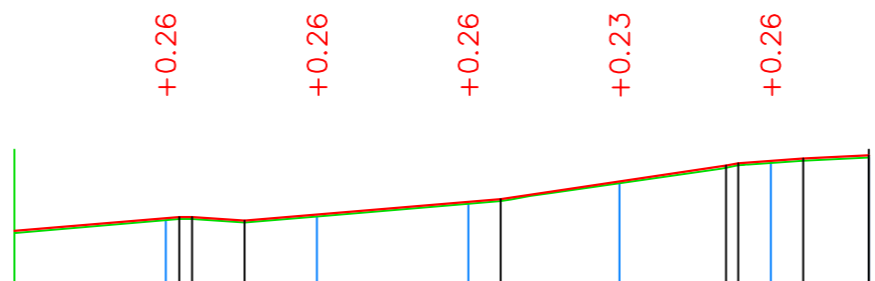
შპს „არქიტექტო“	დირექტორი	ო. პილამაძე	დისკუსიის აღმასრულებელი პროექტი სოფელ ღაბაჯორის უახლოეს საავტომობილო გზის რეაბილიტაცია განივი ჰრილი	ფ	მ
	შეაღებნა	ო. პილამაძე			
	შეამოწმა	ა. პილამაძე			
					1:200





შპს „არქიტექტო“	დირექტორი	ო. ჰილჯაძე	დისკუსიის აღინიშნავი პერიოდში სოფელ ლაბაჯიურის უბანში საავტომობილო გზის რეაბილიტაცია გზის გეგმა	ფ	მ
	შეაღბინა	ო. ჰილჯაძე			
	შეამოწმა	ა. ჰილჯაძე			1:500

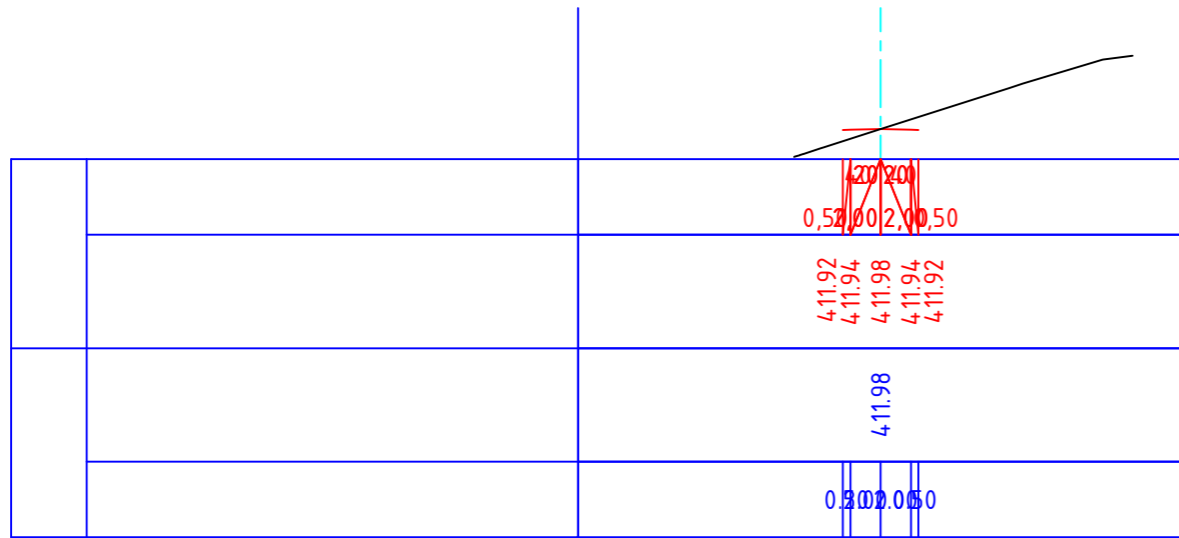
მ 1:500 ჰორიზონტალური  
 მ 1:1000 ვერტიკალური



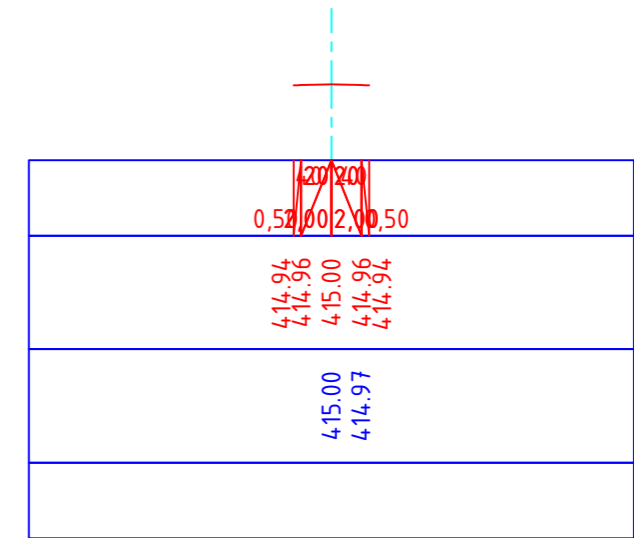
საპროექტო მონაცემები	ქანობი%, ვერტიკალური მრუდი მ	83.82%	64.35%	83.29%	148.65%	198.05%	18.94%
	საპროექტო ნიშნული მ	412,24	413,92	414,43	416,10	418,79	421,50
ფაქტური მონაცემები	მიწის ნიშნულები მ	411,98	413,66	414,17	415,84	418,56	421,24
	მანძილები მ	20	20	20	20	20	13
პიკეტები, კილომეტრები	0						1
		21,80	46,37			28,51	16,27

შპს „არქიტექტი“	დირექტორი	ო. ზილაძე	დისპუზოს ადმინისტრაციულ ერთეულში სოფელ ლაბაჯოურის უბანში საავტომობილო გზის რეაბილიტაცია ბრძოლი პროექტი	ფ	მ
	შეაღბინა	ო. ზილაძე			
	შეამოწმა	ა. ზილაძე			
					1:1000

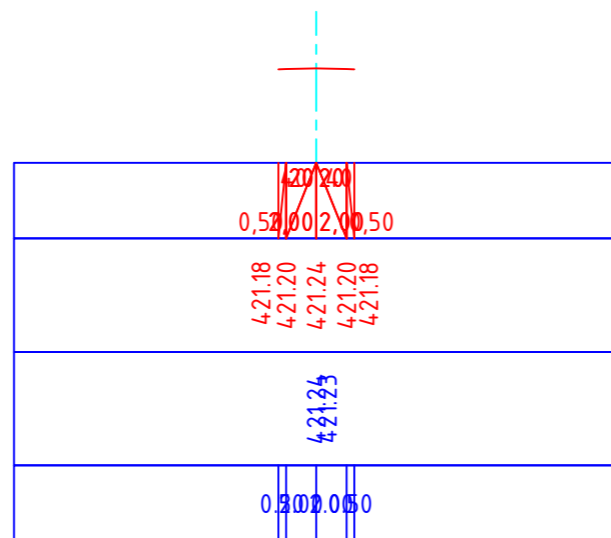
ПК 0+00.00



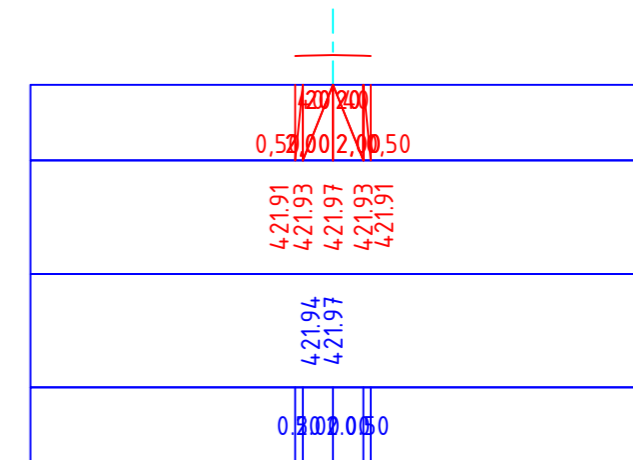
ПК 0+50.00



ПК 1+00.00



ПК 1+12.95



შპს „არქიტექტო“	დირექტორი	ო. ჰილჯაძე	დისკუსიის აღინიშნავი პერიოდში სოფელ ლაბაჯიურის უბანში საავტომობილო გზის რეაბილიტაცია  ბანისი პროექტი	ფ	მ
	შეაღბნა	ო. ჰილჯაძე			
	შეამოწმა	ა. ჰილჯაძე		1:200	